




Evaluación de área amplia

Evaluación de área amplia				
(Se utiliza para informar la información recopilada en la evaluación de área amplia)				
F.1 ID del equipo		F.3 Tiempo		reporte no.
F.2 Fecha				
V - Información general				
V.1 - Nombre del área de evaluación [por ejemplo, nombre de la región]				
V.2 - Descripción del área de evaluación [por ejemplo, costera, montañosa, pantanosa]				
V.3 - Coordenada de inicio GPS (esquina cuadrada) [lat / lon Hddd.Dddd]				
V.4 - Coordenada final de GPS (esquina cuadrada opuesta)				
V.5 - Ciudades, pueblos y aldeas en el área W - Información para la planificación del sector				
W.1 - Número estimado de edificios afectados				
W.2 - Número estimado de edificios parcialmente derrumbados				
W.3 - Número estimado de edificios totalmente derrumbados				
W.4 - Zonificación (por ejemplo, comercial, residencial, industrial)				
W.5 - Número estimado de posibles sitios de trabajo				
W.6 - Número estimado de heridos				
W.7 - Número estimado de desaparecidos				
W.8 - Número estimado de muertos X -				
Seguridad y problemas de seguridad				
X.1 - Seguridad [peligro / riesgo]:				
X.2 - Seguridad (no.)	L	Nivel 1 - Mínimo Nivel 4 - Sustancial	Nivel 2 - Bajo Nivel 5 - Alto	Nivel 3 - Moderado Nivel 6 - Extremo
Y: lugar potencial de logística				
para BoO	Nombre			
	Talla [mxm]			
Z - Acceso ay dentro del área				
Z.1 - Estado de carreteras / puentes		Lista de carreteras / puentes:		
<input type="checkbox"/> en función	<input type="checkbox"/> destruido			
<input type="checkbox"/> en función	<input type="checkbox"/> destruido			
<input type="checkbox"/> en función	<input type="checkbox"/> destruido			
<input type="checkbox"/> en función	<input type="checkbox"/> destruido			
Z.2 - Aeropuertos		Nombre del aeropuerto:		
<input type="checkbox"/> en función	<input type="checkbox"/> destruido			
Z.3 - Puertos				
<input type="checkbox"/> en función	<input type="checkbox"/> destruido			
		mi Formulario completado por:		
		E.1 Nombre:		
		E.2 Título / posición:		

Bosquejo del área

A large rectangular area filled with a fine grid of small squares, intended for sketching or drawing a map or diagram.

Otra información:

A large, empty rectangular box with a black border, intended for providing additional information or notes.