

Comisión Distrital para la Gestión del Riesgo por Incendios Forestales (CDGRIF)

ACTA No. 07 de 2025

SESIÓN ORDINARIA

FECHA: 08/07/2025

HORA: 2:00 p.m. – 3:30 p.m.

LUGAR: Virtual – Plataforma Meet

INTEGRANTES DE LA INSTANCIA:

Nombre	Cargo	Entidad	Asiste		Observaciones
			Si	No	
Gustavo Quintero	Secretario de Gobierno	SDG		X	
Emilio Rodríguez Bastidas	Director de Gestión Ambiental	SDA	X		
William Tovar Segura	Subdirector Gestión de Riesgo	UAECOB	X		
Coronel Wilson Eduardo Martínez Escobar	Jefe de Estado Mayor y Segundo comandante BRIAD	Ejército Nacional	X		
Camila Cortés Daza	Directora para la Gestión Políciva	SDG	X		
Juan Fernando Phillips Bernal	Subdirector Científico	JBB	X		
Andrés Mauricio Garzón Orjuela	Asesor de gestión del riesgo	CAR		X	
Mayor César Augusto Duarte	Director Seccional Bogotá	DCC		X	
Raymond Jiménez	Subdirector de Ecosistemas y Estudios Ambientales (E)	IDEAM		X	
Oscar Cañón Caldas	Subdirector de Emergencias	IDIGER	X		
Rodrigo Alberto Manrique	Subdirector Técnico de Parques	IDRD	X		
Diego Camilo Ortiz Corredor	Director de Gestión Ambiental del Recurso Hídrico	EAAB – ESP	X		
Wilmar Darío Fernández Gómez	Decano de la Facultad del Medio Ambiente y Recursos Naturales	UDFJC		X	
Gipsy Vivian Arenas	Jefe Oficina Gestión del Riesgo	PNN	X		
José Daniel Gualdrón Moreno	Brigadier General	MEBOG		X	

SECRETARÍA TÉCNICA:

Nombre	Cargo	Entidad
William Tovar Segura	Subdirector Gestión de Riesgo	UAE Cuerpo Oficial de Bomberos

INVITADOS PERMANENTES:

Nombre	Cargo	Entidad	Asiste		Observaciones
			Si	No	
Ricardo Rey	Comandante	CBVB		X	
Linda Ariza	Subdirectora de Gestión de Riesgo en Emergencias y Desastres - SGRED	SDS		X	
Juan José Díaz Castro	Coordinador de Gestión del Riesgo Cruz Roja de Desastres			X	

OTROS ASISTENTES A LA SESIÓN:

Nombre	Cargo	Entidad	Asiste		Observaciones
			Si	No	
Ever Javier Ortiz García	Profesional universitario	SGD - DGP	X		
Leidy Johanna Rodríguez Castro	Meteorologa Subdirección de Meteorología	IDEAM	X		
Luis Mario Moreno Amado	Coordinador grupo de bosques	IDEAM	X		
María Teresa Gaona Villate	Profesional Especializado	IDIGER	X		
Jaime Alfredo Quintero Olaya	Contratista	IDIGER	X		
Daniela Medina Sandoval	Contratista	PNN	X		
Leonardo Ruiz Torres	Profesional Universitario	PNN	X		
Lorena López Daza	Contratista	UAECOB	X		
Paula Andrea Robles Carrillo	Contratista	UAECOB	X		
Rambler David Díaz Parra	Contratista	UAECOB	X		
Dayana Andrea Lizarazo Suárez	Contratista	UAECOB	X		
Adriana Vega Romero	Contratista	SDA	X		
Liliana Castro Rodríguez	Profesional Especializado	SDA	X		

CITACIÓN: El 1° de julio de 2025 la UAECOB, como secretaría técnica, envió mediante correo electrónico la convocatoria a la sesión ordinaria correspondiente a julio; en la citación relacionó el orden del día a tratar, la hora y el link para acceder a la sesión virtual.

ORDEN DEL DÍA:

1. Verificación del cuórum y diligenciamiento del listado de asistencia.
2. Aprobación del orden del día.
3. Aprobación acta junio
4. Pronóstico del tiempo (IDEAM).
5. Seguimiento acciones caminos y senderos (UAECOB).
6. Seguimiento a compromisos (SDA).
7. Reporte de los eventos forestales atendidos en junio 2025(UAECOB).
8. Propositiones y varios.
9. Confirmación de la siguiente sesión ordinaria.

DESARROLLO:

1. Verificación del cuórum y diligenciamiento del listado de asistencia.

Se verificó el cuórum y se comprobó la participación de nueve (9) integrantes. Se solicitó diligenciar el listado de asistencia.

2. Aprobación del orden del día.

Se aprobó el orden del día.

3. Aprobación del acta de junio.

No hubo observaciones al acta de la sesión de junio; esta fue aprobada.

4. Pronóstico del tiempo (IDEAM).

El IDEAM inició hablando de las condiciones actuales, mostrando mágenes satelitales en canal infrarrojo, denotando un desarrollo de nubosidad alto al occidente del país, debido al paso de una onda tropical. Al oriente había actividad convectiva (transferencia vertical de calor) influenciada por la ZCIT. En el centro de la región andina la condición era seca, con nubosidad dispersa, originando lluvias estratiformes (sin desarrollo vertical) al costado oriental de Cundinamarca. Se informó que en los próximos días se esperaba el ingreso de dos ondas tropicales, sin evidencia de afectaciones importantes en el territorio.

En cuanto a la condición de agua disponible precipitable, la mayor acumulación estaba al occidente del país, en la región Pacífica, con promedios de 70 mm y, al oriente, con la proximidad de las ondas tropicales, se esperaba una acumulación de nubosidad con poca interacción en el territorio nacional.

En lo corrido de junio, la anomalía ponderada de lluvias presentaba, en proporción, valores por encima de la precipitación habitual, entre el 80 y 90 %. Por otro lado, los volúmenes acumulados del mes estaban desde los 30 a 50 mm. Además, los valores específicos de anomalía real de lluvia para el departamento tenían condiciones por debajo de la climatología, al occidente y norte, mientras que la anomalía ponderada mostraba acumulaciones de precipitaciones por encima de lo normal, al norte y occidente del departamento. Las estaciones de la ciudad con registro de precipitación destacaban lluvias acumuladas con lloviznas esporádicas en Usme, Puente Aranda, San Cristóbal y Suba.

El pronóstico para Bogotá indicó que en los siguientes 10 días habría nubosidad con cielos despejados en jornadas específicas e intermitentes. Para el martes 17 se esperaban lluvias importantes en la mañana; el miércoles 18 incremento de lluvias en la tarde; y precipitaciones entre los 14 y 15 mm para el sábado 21.

En cuanto a la amenaza por incendios forestales, no se presentaba alerta.

Por último, a nivel de predicción climática, se señaló que, en agosto, con la entrada de vientos, habría una disminución en las precipitaciones con respecto a julio; sin embargo, estos valores no serán significativos con respecto a las anomalías, sin un factor de amenaza en comparación a temporadas anteriores por fenómeno de La Niña y El Niño. Así mismo, se pronostican condiciones neutrales para septiembre, octubre y noviembre, con 48 % de probabilidad de que en diciembre haya fenómeno La Niña.

5. Seguimiento a acciones en caminos y senderos (UAECOB)

La UAECOB, a través del Power BI, reportó que el avance de las intervenciones en caminos y senderos se mantiene igual que el mes anterior, ya que en junio no se recibió el reporte de avances; por tanto, el avance general de las entidades se mantiene en un 34,77 %, con 97 acciones ejecutadas y 55 en trámite, de un total de 279, mientras que, en los predios de propiedad pública nacional, el avance es de 7,69 %. Respecto a los predios distritales, se mantiene un avance del 55,04 %.

Se resaltó que, hasta la fecha, las acciones a cargo de la Alcaldía Local de Chapinero no han sido ejecutadas. No obstante, la SDA manifestó que orientó a la profesional de dicha Alcaldía frente a las inquietudes planteadas en la sesión de junio de la Comisión; envió documentos que pueden ser útiles para resolver la inquietud principal relacionada con la disposición final de los residuos vegetales generados por las actividades de tala y poda.

En atención a esto, la Alcaldía de Chapinero radicó un oficio ante la autoridad ambiental (radicado No. 20251071049), solicitando un concepto formal sobre la disposición de residuos. La CAR manifestó que estará atenta al seguimiento del radicado, para dar una pronta respuesta y facilitar la ejecución de las actividades correspondientes.

Respecto a los predios de propiedad privada, el avance de ejecución se mantiene en el 20,72 %, equivalente a 23 acciones ejecutadas de las 111 requeridas (80 relacionadas con vegetación

y 31 de mantenimiento correctivo). Cabe resaltar que muchas de estas acciones han sido adelantadas por entidades distritales.

De otra parte, la SDA informó que la semana siguiente se llevaría a cabo una reunión con la oficina jurídica de la CAR, con el objetivo de avanzar en la viabilización jurídica de las intervenciones en predios privados.

Respecto al acuerdo de la Comisión de realizar nuevos recorridos para ver el estado de los caminos y senderos, la UAECOB informó que está elaborando el cronograma y prevé iniciar tales recorridos la última semana de julio y continuarlos todo el mes de agosto. Dicho cronograma será enviado con antelación, con el fin de que cada entidad pueda conformar sus equipos de trabajo y adelantar la coordinación necesaria para su participación. Así mismo, reitera la importancia de convocar la Mesa de Alto Nivel para revisar el procedimiento aplicable a predios privados, reconociendo que el avance de las intervenciones depende en gran medida de las decisiones adoptadas sobre estos predios.

Finalmente, se presentó un avance con respecto al estado de los hidrantes, por parte de la Empresa de Acueducto y Alcantarillado de Bogotá; ocho de ellos cambiaron su estado a "reparados" y dos de ellos a "en trámite", lo que quiere decir que el avance es del 54,95 %.

6. Seguimiento a compromisos (SDA)

Compromisos		Nombre responsable	Entidad	Seguimiento
1	Continuar la gestión con la Secretaría Jurídica Distrital para el análisis del marco normativo que permita intervenciones en predios privados y sobre la propuesta de protocolo de activación de la Fiscalía para judicializar personas que inician deliberadamente incendios forestales.	Emilio Rodríguez	SDA	<p>Desde la Dirección Legal de la SDA se continúa trabajando en coordinación con la Secretaría Jurídica. En este marco, se tiene programada una reunión para la próxima semana con el equipo jurídico de la CAR, con el objetivo de viabilizar las acciones requeridas por parte del Distrito.</p> <p>En cuanto al protocolo, este se encuentra en proceso de revisión por parte de la Dirección Legal Ambiental, en conjunto con la Dirección Especializada para los Delitos contra los Recursos Naturales y el Medio Ambiente de la Fiscalía General de la Nación. Se espera avanzar en las próximas semanas, con el fin de contar con un documento más robusto que contenga la propuesta final. Una vez se cuente con el documento consolidado, se procederá a su socialización ante la Comisión.</p>
2	Realizar las acciones a cargo de la Alcaldía Local en los senderos de los cerros orientales.	Estefany Pereira	Alcaldía de Chapinero	La delegada de la Alcaldía no asistió a la sesión; sin embargo, como se dijo antes, la SDA entregó documentos y orientó a la profesional, respecto a la inquietud de qué hacer con los residuos producto de podas y talas. La Alcaldía radicó una consulta ante la CAR, cuyo seguimiento es facilitado por la SDA, entidad que continuará como enlace.
3	Enviar a la Comisión el Reglamento Interno.	Emilio Rodríguez	SDA	La SDA remitió el Reglamento Interno a todos los integrantes e invitados permanentes de la Comisión; así mismo, la

				UAECOB lo publicó en la página web.
4	Diligenciar el plan de acción del primer trimestre de 2025.	Linda Ariza Wilmar Fernández	SDS UDFJC	El compromiso sigue pendiente por parte de las dos entidades.
5	Actualizar el Plan de Acción, de acuerdo con la aclaración hecha por el IDIGER.	William Tovar	UAECOB	La UAECOB hizo la actualización respectiva.
6	Elaborar el cronograma para realizar los recorridos de verificación del estado de los caminos y senderos.	William Tovar	UAECOB	La UAECOB informó que está estableciendo las brigadas forestales para la época de menos lluvias, por lo que, posterior a esto, planteará un cronograma que será compartido con las entidades de la Comisión.
7	Convocar a la SDA a reunión para determinar el manejo de residuos de retamo en predios privados de caminos y senderos en Cerros Orientales.	Juan Phillips Bernal	JBB	Se realizó una reunión el 7 de julio, la cual continuará la próxima semana, con un recorrido al Vivero CERESA.
8	Citar a la mesa de alto nivel en la que se revisa lo relacionado con el mantenimiento de caminos y senderos.	Emilio Rodríguez	SDA	La SDA gestionará el espacio, a través de su secretaria.

7. Reporte de los eventos forestales atendidos en mayo 2025 (UAECOB)

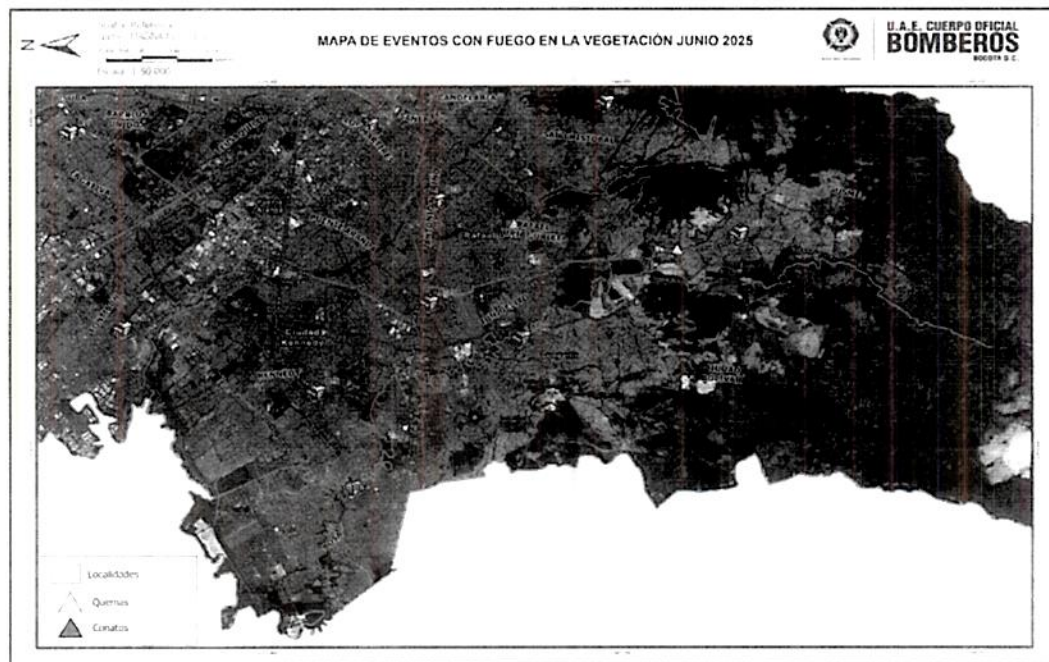
La UAE Cuerpo Oficial de Bomberos presentó el informe del reporte de los eventos con fuego en la vegetación atendidos en junio de 2025. Informó que ese mes se presentaron tres eventos: dos quemas y un conato, con un área de afectación de 0,09 hectáreas.

JUNIO 2025

SUBCLASE	CANTIDAD	ÁREA AFECTADA (m2)	PORCENTAJE
QUEMAS	2	0,0073	67%
CONATO	1	0,080	33%
INCENDIOS FORESTALES	0	0,0	0%
TOTAL	3	0,09	100%

Fuente: UAECOB, 2025

A continuación, se muestran en un mapa los lugares donde se presentaron los eventos de junio.



Fuente: UAECOB, 2025

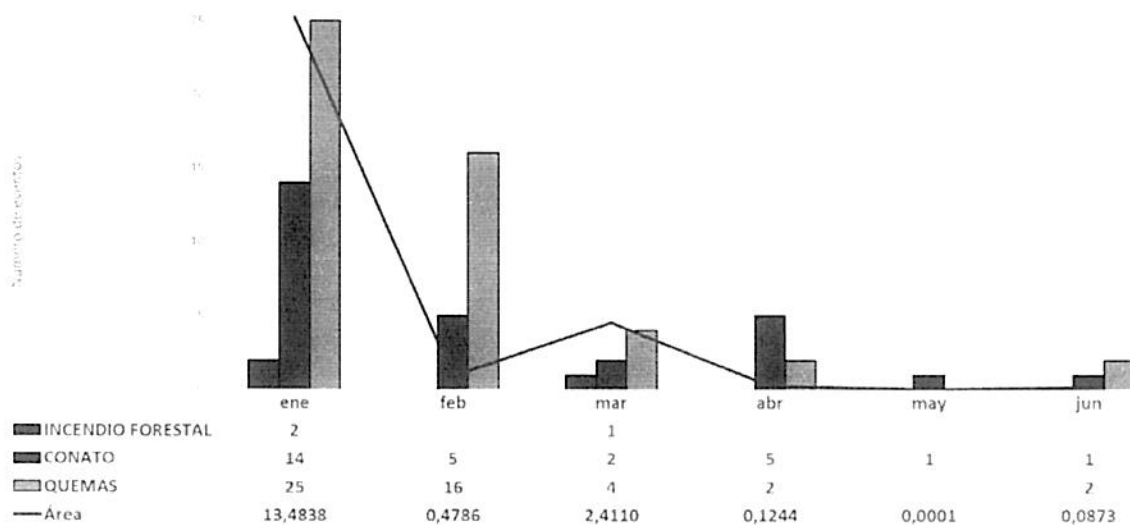
El consolidado de eventos ocurridos en Bogotá entre enero y junio de 2025 es de 80 en total, de los cuales 49 fueron quemas, que representan el 61 %; 28 conatos, correspondientes al 35 %; y 3 incendios forestales que representan el 4 % de los servicios atendidos.

ENERO - JUNIO 2025

SUBCLASE	CANTIDAD	ÁREA AFECTADA (ha)	PORCENTAJE
QUEMAS	49	2,1	61%
CONATO	28	1,8	35%
INCENDIOS FORESTALES	3	12,7	4%
TOTAL	80	16,59	100%

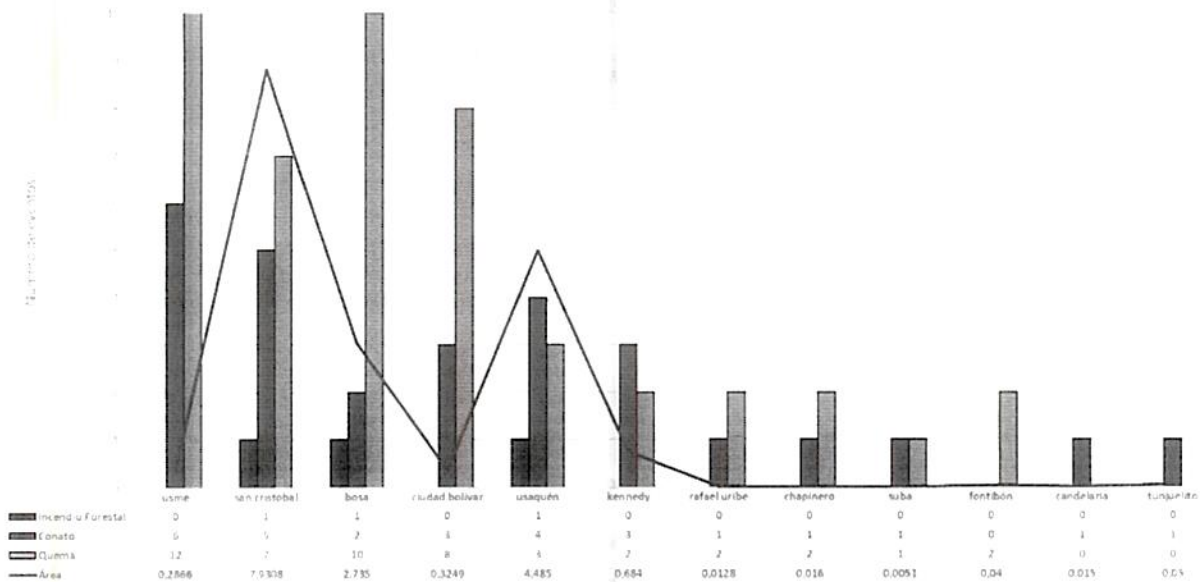
Fuente: UAECOB, 2025

La comparación de los eventos ocurridos durante los seis primeros meses de 2025 muestra que enero fue el mes en el que más se reportaron eventos y mayo en el que menos; en cuanto a área afectada, los últimos tres meses muestran una clara disminución.



Fuente: UAECOB, 2025

Finalmente, en cuanto al comportamiento por localidad, se mencionó que Usme, San Cristóbal, Bosa, Ciudad Bolívar y Usaquén continúan siendo las localidades con mayor número de eventos; y para área afectada San Cristóbal es la más representativa, con aproximadamente 8 hectáreas.



Fuente: UAECOB, 2025

8. Propositiones y varios

- La UAECOB informó que el plan de acción del segundo trimestre ya está disponible en el OneDrive para el diligenciamiento de las entidades.

9. Confirmación de la siguiente sesión ordinaria

La siguiente sesión ordinaria se hará el 12 de agosto a las 2:00 p.m. de forma virtual.

Compromisos.

Compromisos	Nombre responsable	Entidad	Fecha
1 Continuar la gestión con la Secretaría Jurídica Distrital para el análisis del marco normativo que permita intervenciones en predios privados y la propuesta de protocolo de activación de la Fiscalía para judicializar personas que inicien	Emilio Rodríguez	SDA	Lo más pronto posible

Compromisos	Nombre responsable	Entidad	Fecha
deliberadamente incendios forestales.			
2 Realizar las acciones en los senderos de los cerros orientales a cargo de la Alcaldía Local.	Estefany Pereira	Alcaldía de Chapinero	Lo más pronto posible
3 Gestionar la realización de una sesión de la Mesa de Alto Nivel para dinamizar el mantenimiento de caminos y senderos en cerros orientales.	Emilio Rodríguez	SDA	Lo más pronto posible
4 Plantear un cronograma para realizar los recorridos a los caminos y senderos y convocar a las entidades.	William Tovar	UAECOB	Antes de la última semana de julio
5 Diligenciar el plan de acción del primer trimestre de 2025.	Linda Ariza Wilmar Fernández	SDS UDFJC	Lo más pronto posible
6 Continuar la reunión conjunta sobre el control de retamo y determinar la forma de manejar sus residuos.	Emilio Rodríguez Juan Phillips Bernal	SDA JBB	Próxima semana
7 Diligenciar el plan de acción del segundo trimestre de 2025.		Todos los integrantes	Lo más pronto posible

CONCLUSIONES:

Condiciones climáticas: según el pronóstico del IDEAM, en el centro de la región andina hay condición seca con nubosidad dispersa, originando lluvias estratiformes (sin desarrollo vertical) al costado oriental de Cundinamarca. No se presenta alerta por incendios forestales y se pronostican condiciones neutrales para septiembre, octubre y noviembre, con 48 % de probabilidad de que en diciembre haya fenómeno La Niña.

Eventos forestales: de acuerdo con el reporte de la UAECOB, en junio de 2025 se presentaron tres eventos, que fueron dos quemas y un conato. Se resaltó que, Usme y San Cristóbal han sido las localidades con mayor número de eventos en lo que va del año 2025, y esta última es la que mayor área de afectación registra. Respecto al consolidado de eventos presentados de enero a junio, se tiene que enero es el mes con mayor número de eventos y mayo el mes con la menor cantidad. Además, los últimos tres meses han tenido la afectación más baja, en cuanto a área.

Gestión en el mantenimiento de caminos y senderos: el Power BI de la UAECOB no muestra nuevas acciones, por lo que el avance general se mantiene en 34,77%; en predios de propiedad público nacional el avance es del 7,69%, de 20,72% en predios privados y 55,04% en predios distritales.

Las acciones a cargo de la Alcaldía Local de Chapinero no han iniciado, principalmente por la falta de claridad sobre el manejo y disposición de los residuos vegetales derivados de actividades de tala y poda; se espera que la CAR responda el radicado No. 20251071049, con las aclaraciones del caso.

La UAECOB recomendó convocar a la mesa de alto nivel, con el fin de establecer la ruta para la intervención de predios privados, considerando que estos representan un factor determinante en el avance global de las acciones. De igual manera, bomberos se comprometió a coordinar y liderar nuevos recorridos, para lo cual enviará el cronograma a fin de iniciar visitas la última semana de julio.

En constancia firman,



EMILIO RODRÍGUEZ BASTIDAS
Secretaría Distrital de Ambiente
PRESIDENTE



WILLIAM ALFONSO TOVAR SEGURA
UAE Cuerpo Oficial de Bomberos
SECRETARIO TÉCNICO

Anexos:

Anexo 1. CDGRIF-julio_2025_IDEAM
Anexo 2. Reporte de eventos junio 2025
Anexo 3. Mapa_IF

Proyectó: Lorena López - UAECOB
Revisó: Liliana Castro Rodríguez – SDA