

Comisión Distrital para la Gestión del Riesgo por Incendios Forestales (CDGRIF)

ACTA No. 02 de 2025

SESIÓN ORDINARIA

FECHA: 25/02/2025

HORA: 2:00 p.m. – 4:00 p.m.

LUGAR: Virtual – Plataforma Teams

INTEGRANTES DE LA INSTANCIA:

Nombre	Cargo	Entidad	Asiste		Observaciones
			Si	No	
Gustavo Quintero	Secretario de Gobierno	SDG		X	
Emilio Rodríguez Bastidas	Director de Gestión Ambiental	SDA	X		
Paula Ximena Henao Escobar	Directora	UAECOB	X		
Coronel Wilson Eduardo Martínez Escobar	Jefe de Estado Mayor y Segundo comandante BRIAD	Ejército Nacional	X		
Camila Cortés Daza	Directora de la Gestión Políciva	SDG		X	
Juan Fernando Phillips Bernal	Subdirector Científico	JBB	X		
Andrés Mauricio Garzón Orjuela	Asesor de gestión del riesgo	CAR		X	
Ederley Torres	Coordinador	DCC	X		
Raymond Jiménez	Subdirector de Ecosistemas y Estudios Ambientales (E)	IDEAM		X	
Magda Liliana Reyes Moreno	Subdirector de Emergencias	IDIGER	X		
Rodrigo Manrique	Subdirector Técnico de Parques	IDRD	X		
Diego Camilo Ortiz Corredor	Director de Gestión Ambiental del Recurso Hídrico	EAAB – ESP	X		
Wilmar Darío Fernández Gómez	Decano de la Facultad del Medio Ambiente y Recursos Naturales	UDFJC	X		
Gipsy Vivian Arenas	Jefe Oficina Gestión del Riesgo	PNN	X		
José Daniel Gualdrón Moreno	Brigadier General	MEBOG		X	

SECRETARÍA TÉCNICA:

Nombre	Cargo	Entidad
Paula Ximena Henao Escobar	Directora	UAE Cuerpo Oficial de Bomberos

INVITADOS PERMANENTES:

Nombre	Cargo	Entidad	Asiste		Observaciones
			Si	No	
Ricardo Rey	Comandante	CBVB	X		
Gerson Orlando Bermont Alavis	Secretario Distrital de Salud	SDS		X	
Juan José Díaz Castro	Coordinador de Gestión del Riesgo de Desastres	Cruz Roja	X		

OTROS ASISTENTES A LA SESIÓN:

Nombre	Cargo	Entidad	Asiste		Observaciones
			Si	No	
Stephanie Ruiz Casallas	Ingeniera Ambiental	CAR	X		
Anderson Julián Ballesteros Castillo	Auxiliar de Respuesta	CRUZ ROJA	X		
Carolina Bernal Salgado	Asesor	DADEP	X		
María Teresa Gaona	Profesional Especializado	IDIGER	X		
Jaime Quintero	Contratista - Profesional Especializado	IDIGER	X		
Ever Javier Ortiz García	Profesional universitario	SDG-GP	X		
César Mancera	JEM BRIAD	Ejército Nacional	X		
Mario Piedrahita	Profesional especializado	PNN	X		
Daniela Medina Sandoval	Contratista	PNN	X		
Leonardo Ruiz Torres	Profesional universitario	PNN	X		
Daniel Rincón Betancourt	Contratista SGRED	SDS	X		
Niria Bonza Pérez	Profesora Coordinadora Ingeniería Forestal	UDFJC	X		
Lorena López Daza	Contratista	UAECOB	X		
Paula Andrea Robles Carrillo	Contratista	UAECOB	X		
Liliana Castro Rodríguez	Subdirectora de Ecosistemas y Ruralidad (E)	SDA	X		

CITACIÓN: El 20 de enero de 2024 la UAECOB, como secretaría técnica, envió mediante correo electrónico la convocatoria a la sesión ordinaria correspondiente a febrero; en la citación relacionó el orden del día a tratar, hora y lugar de la sesión virtual adjuntando el link.

ORDEN DEL DÍA:

1. Verificación del cuórum y diligenciamiento listado de asistencia.
2. Aprobación del orden del día.
3. Aprobación del acta de enero de 2025.
4. Pronóstico del tiempo (IDEAM).
5. Seguimiento acciones caminos y senderos (SDA).
6. Presentación del escenario de riesgo de incendio forestales de Bogotá (UAECOB).
7. Seguimiento a compromisos.
8. Seguimiento a decisiones.
9. Reporte de los eventos forestales atendidos en enero 2025(UAECOB).
10. Propositiones y varios.
11. Confirmación de la siguiente sesión ordinaria.

DESARROLLO:

1. Verificación del cuórum y diligenciamiento del listado de asistencia

Se verificó el cuórum y se comprobó la participación de diez integrantes y dos invitados permanentes. Se solicitó diligenciar el listado de asistencia.

2. Aprobación del orden del día

El orden del día fue aprobado por unanimidad.

3. Aprobación del acta de enero de 2025

No hubo observaciones a el acta de la sesión de enero, por lo que se aprobó.

4. Pronóstico del tiempo (IDEAM)

De acuerdo con el pronóstico compartido por el IDEAM, el territorio colombiano presentaba humedad en la mayor parte del país, debido a los vientos alisios que vienen de la zona norte y que ocasionan que la Amazonía colombiana, venezolana y brasileña tengan aumento de la nubosidad y, en consecuencia, la región Andina tenga cielos parcialmente nublados y lloviznas en horas de la tarde y noche; esto se ha presentado especialmente en Cundinamarca; no obstante, la región Caribe y sectores de la Orinoquia tenían predominancia de tiempo seco.

Por otro lado, para el 25 de febrero del 2025 se tuvo nubosidad en el occidente de Cundinamarca, en horas de la mañana, mientras que en Bogotá se presentaron algunas lloviznas en el occidente y lluvias especialmente en la parte sur de la capital, en localidades como Ciudad Bolívar y Usme.

En febrero, la precipitación estaba por encima de lo normal, entre 10 y 20 %, concentrando gran parte de este fenómeno en el noroccidente y sur de la ciudad; se resaltó que las lluvias más fuertes estaban en el occidente de la capital.

Entre el 22 y el 25 de febrero se registraron acumulados de precipitación de 1-5 mm, especialmente en zonas del occidente, centro y norte de la ciudad. Según los modelos de pronóstico de Bogotá, en particular el modelo europeo, se esperan precipitaciones moderadas el miércoles, jueves y viernes; sin embargo, se prevé una disminución de la precipitación para el fin de semana del 1 y 2 de marzo de 2025. Es importante destacar que la semana siguiente se espera un aumento significativo en la intensidad de las lluvias en la ciudad.

Finalmente, el pronóstico de la amenaza por incendios de la cobertura vegetal indica que, debido al aumento de humedad y, como consecuencia de precipitaciones, hay disminución total de las condiciones para que se generen incendios, por lo que no hay ninguna alerta en Bogotá.

5. Seguimiento acciones caminos y senderos (SDA)

- **PowerBI (avance entidades distritales y avance de mantenimiento de hidrantes) (UAECOB)**

La UAECOB hizo la presentación del Power BI, a través del cual mostró que el avance general de las acciones es del 30,11 % y un 43,37 % en trámite. Según los temas de análisis se tiene que:

- En predios distritales el avance es de 52,38 %, donde 126 acciones son requeridas: 73 en vegetación y 53 en mantenimiento correctivo, de las cuales 66 han sido ejecutadas y 37 están en trámite. Solo faltan las intervenciones a cargo de la Alcaldía Local de Chapinero y un punto en el camino de acceso a Entrenubes; este último será verificado por la SDA. Respecto a lo que compete a la Alcaldía Local, más adelante se habla de esto.
- Los predios privados tienen una ejecución del 14,66 % con 116 acciones requeridas: 83 acciones en vegetación y 33 de mantenimiento correctivo; de estas, se han ejecutado 17 acciones (la mayoría, por entidades distritales).

Con relación a los hidrantes priorizados en o cerca a Cerros Orientales, en total se identificaron 111 que requerían mantenimiento, cambio o reparación. De este total se han reparado 53 y están en trámite 50. Este resultado muestra un avance del 47,75 % y si se logra avanzar en los que están en trámite, se alcanzaría el 92,79 %.

La EAAB informó que no se puede proporcionar una fecha específica para la reparación de los hidrantes, ya que hay varios que presentan fallas graves, ya sea de una pieza o de su estructura

completa. Esto requiere la adquisición de piezas o, incluso, la compra total del hidrante, lo que hace que el proceso sea complicado. Aunque algunos hidrantes pueden ser reparados rápidamente, otros necesitan renovación completa.

Se mencionó que hay ocho hidrantes pendientes en la zona cuatro, debido a problemas logísticos y a la falta de personal para verificar su estado. La verificación está prevista para la siguiente semana, y se determinará si solo necesitan un cambio de pieza o una sustitución completa. Además, se mencionó que, desde la Gerencia Ambiental, en reuniones internas de cada martes, se actualiza la información sobre el estado de los hidrantes.

La DCC preguntó sobre el estado de los hidrantes cerca a los humedales. La EAAB mencionó que este tema se está trabajando en conjunto con la SDA; la semana anterior estas entidades tuvieron una mesa de trabajo en la que se revisó la ubicación de los hidrantes existentes y los puntos propuestos para la instalación de nuevos. La EAAB está haciendo un análisis para evaluar los nuevos hidrantes propuestos.

- **Mesa jurídica para el análisis del marco normativo que permita intervenciones en predios privados (SDA)**

La SDA hizo un ejercicio al interior, con su Dirección Legal Ambiental, respecto a la justificación para la intervención en predios privados; el documento fue perfeccionado por esa Dirección y el análisis jurídico concluye que es viable la intervención. Queda pendiente la reunión con la Secretaría Jurídica Distrital para discutir este tema.

- **Acciones por parte de la Alcaldía Local de Chapinero en sus predios (SDG-GP)**

La Secretaría de Gobierno señaló que hizo la solicitud a la Alcaldía Local para que hiciera las intervenciones que le corresponden; estas se encuentran programadas y se esperaría que terminen a mediados de marzo de 2025.

- **Estado del trámite presentado al MADS (UMV, EAAB)**

La UMV reportó que, desde el MADS se respondió la solicitud de aval y pidió requerimientos cartográficos específicos para los caminos como: carpetas cartográficas, ubicación de cunetas, georreferenciar cada punto de intervención. Este trabajo podría llevar más de tres meses, por tanto, la UMV solicitó un asesoramiento por parte de la SDA. Se programó reunión para el 26 de febrero a las 2:00 p.m.

- **Estado de avance obras en Parque Entrenubes (UMV)**

El avance de las obras físicas en el parque Entrenubes se encuentra en un 65 %.

La UMV también mencionó que el 18 febrero radicó ante el FONDIGER el proyecto para la financiación de las intervenciones en los caminos, por tanto, queda disponible a la reunión que para esto convoque la SDA.

La SDA informó que realizará la convocatoria tan pronto como haya hecho la revisión de los documentos.

La UAECOB le solicitó a la UMV un documento donde, gráficamente, se aprecie el avance en el camino de acceso al Parque Entrenubes. La UMV lo enviará.

- **Protocolo de activación de fiscalía para judicializar (SDA)**

La SDA mencionó que el 26 de febrero realizará la segunda reunión con Secretaría Jurídica, de la cual se espera tener una propuesta respecto a cómo se trabajaría el protocolo.

- **Enviar piezas comunicativas sobre propietarios privados a todas las entidades con el #MejorPrevenirQueApagar (UAECOB)**

La UAECOB envió las piezas comunicativas, con el hashtag que propuso la SDA a todas las entidades, para su difusión en las redes propias de cada entidad.

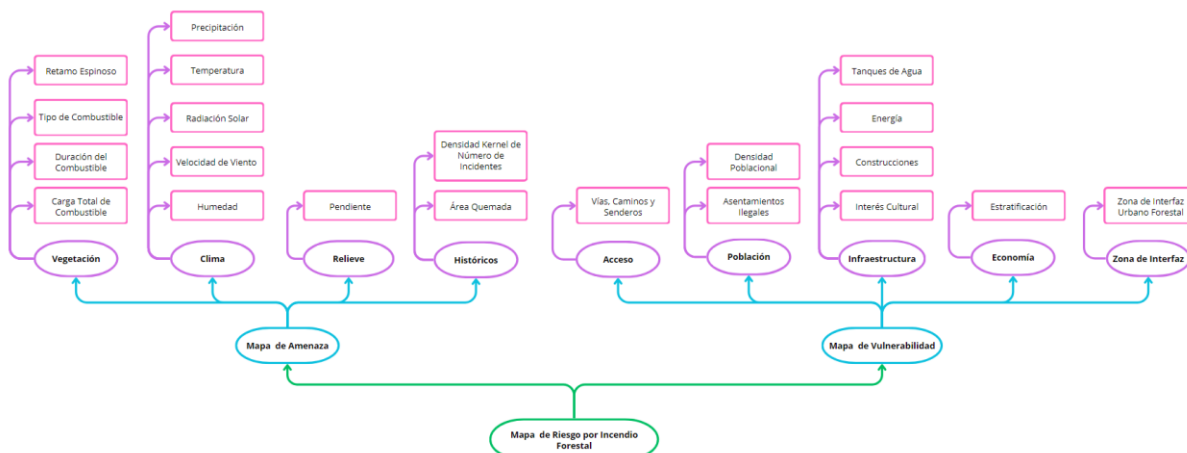
6. Presentación del escenario de riesgo de incendios forestales de Bogotá (UAECOB)

La UAE Cuerpo Oficial de Bomberos de Bogotá realizó un análisis detallado del riesgo de incendios forestales en la ciudad, basado en datos históricos entre 2019 y 2024. El objetivo es identificar el mayor riesgo, a través de las áreas más vulnerables y con mayor amenaza, optimizando la toma de decisiones, la asignación de recursos y las estrategias de prevención y respuesta.

Metodología:

Se utilizó el protocolo para la realización de mapas de zonificación de riesgos de incendios de la cobertura vegetal (IDEAM, 2011), ajustado a Bogotá. El modelo evaluó: Amenaza: Factores como vegetación, clima, relieve y eventos históricos.

Vulnerabilidad: Acceso a la vegetación, densidad poblacional, infraestructura, economía y zona urbano forestal.

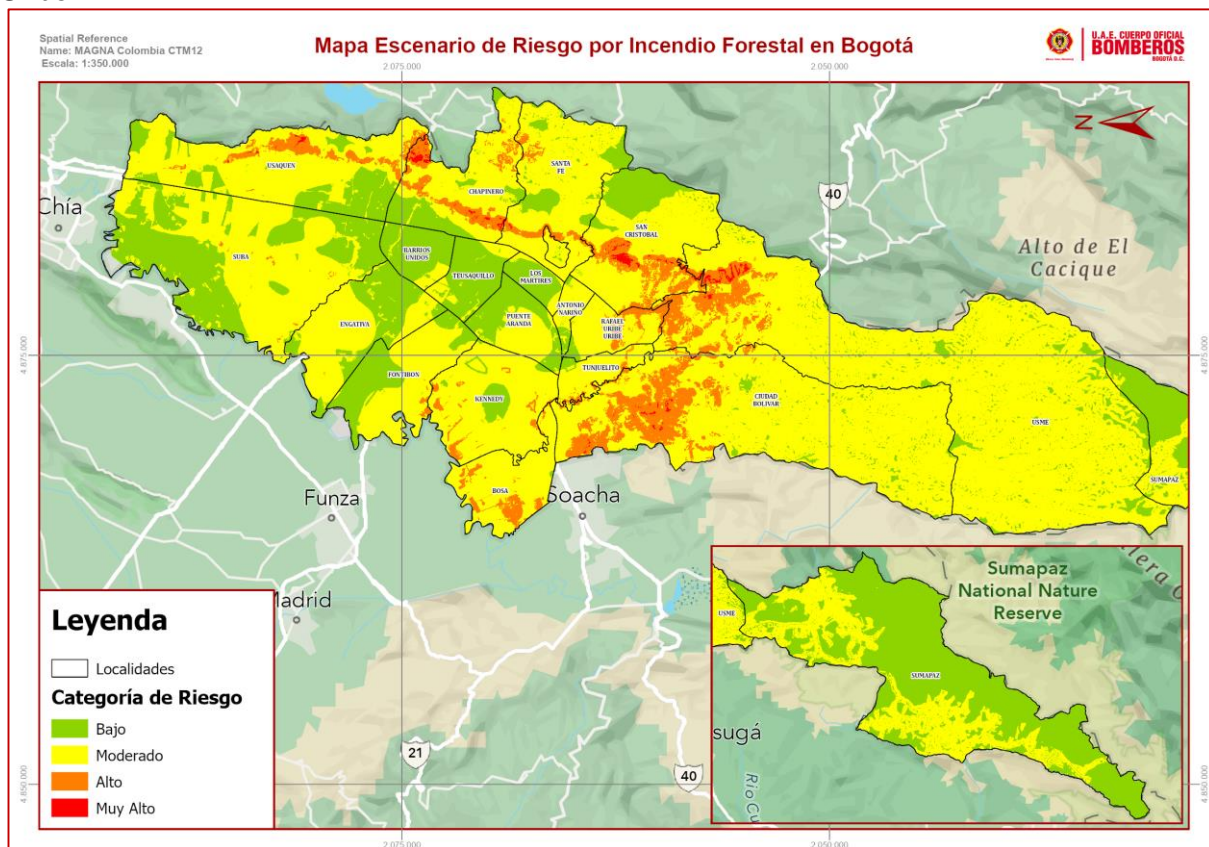


Fuente: UAECOB, 2025

Zonas de alto riesgo Identificadas:

Mayor riesgo en el sur, suroriente y suroccidente de Bogotá.

Localidades más afectadas: Ciudad Bolívar, Usme, Bosa, Kennedy, San Cristóbal, Rafael Uribe Uribe.



Fuente: UAECOB, 2025

Plan Comunitario de Prevención de Incendios Forestales:

Objetivo General: Reducir la incidencia de incendios forestales en las zonas más vulnerables.

Estrategias Clave:

Socialización e identificación de riesgos y puntos críticos.

Capacitación comunitaria en prevención y respuesta.

Implementación de un sistema de monitoreo y alerta temprana.

Formación de equipos comunitarios en gestión del riesgo.

7. Seguimiento a compromisos

Compromisos	Nombre responsable	Entidad	Seguimiento
1 Realizar una reunión sobre el procedimiento de financiación a través del FONDIGER para el tema de apoyo helicoportado.	Paula Henao Guillermo Escobar	UAECOB IDIGER	Se realizaron dos reuniones con FONDIGER, queda pendiente otra donde se hará una capacitación sobre la forma correcta de llenar los formatos para presentar el proyecto.
2 Enviar información detallada de los puntos que requieren intervención en los predios del Ministerio de Defensa por los que pasa el camino del Cerro El Cable.	Paula Henao	UAECOB	El correo se envió al comandante el 04 de febrero. Se recibió un correo donde se notifica que los predios de la Escuela de Logística sí hacen parte del Ejército; los del cerro El Cable hacen parte del Ministerio de Defensa directamente y se remitió la solicitud a la dependencia correspondiente, sin embargo, no se ha recibido ninguna comunicación adicional. Se notificó nuevamente a la Escuela de Logística y al Ministerio de Defensa. La SDA indicó que realizó un acuerdo de conservación con el Ministerio de Defensa, a través del cual se dio permiso a la SDA para hacer la restauración ecológica de la zona afectada por el incendio forestal ocurrido allí en 2024. La SDA compartirá el contacto a la UAECOB para hacer el acercamiento y solicitar las acciones de mantenimiento correctivo.

Compromisos		Nombre responsable	Entidad	Seguimiento
3	Enviar al MADS el número de radicado de solicitud del camino El Aguanoso.	Orlando Molano	UAERMV	La UAERMV entregó el dato del radicado.
4	Indicar si la madera proveniente del manejo de la vegetación en el sendero Las Moyas, puede ser aprovechada por el propietario del predio.	Andrés Garzón	CAR	La CAR indicó que no se puede aprovechar la madera, ya que la solicitud se hizo en el marco de una situación de riesgo. La CAR envió a la UAECOB.
5	Enviar notificación a propietarios privados con información de las acciones de mantenimiento que deben realizar en sus predios.	Paula Henao	UAECOB	<p>La UAECOB informó que, de la primera notificación realizada, dos fueron respondidas:</p> <p>La primera, de Fiduciaria Tequendama, la cual solicita información predial para confirmar si el predio les pertenece; se le respondió el 04 de febrero y la Fiduciaria respondió el 10 febrero que ese predio pertenece a otro propietario; por tanto, se realizó la notificación al nuevo propietario identificado.</p> <p>La segunda respuesta fue de la orden religiosa de las Escuelas Pías (en el cerro El Cable), el 01 de febrero. Informaron el cumplimiento y ejecución de las acciones solicitadas.</p> <p>De otra parte, la UAECOB indicó que hizo una segunda notificación por correo certificado a todos los propietarios y publicó en la web. En 15 días realizará la tercera notificación.</p>
6	Definir un plan de trabajo para el mantenimiento de hidrantes.	Octavio Reyes	EAAB	<p>La EAAB indicó que están pendientes 8 de la zona 4, ya que por los cierres de flujo no se han podido inspeccionar. No obstante, el resto ya fue inspeccionado y está en trámite o ejecutado.</p> <p>La EAAB no dio fecha de reparación de todos los hidrantes, debido a que debe cambiar piezas o todo el hidrante.</p>

Compromisos		Nombre responsable	Entidad	Seguimiento
7	Presentar la estrategia de la campaña de prevención de incendios forestales.	Iván Bernal	SDA	La presentación se realizó en la mesa de trabajo realizada el 30 de enero.
8	Diligenciar plan de acción III trimestre.	Gerson Bermont	SDS	La SDS lo diligenció.
9	Diligenciar plan de acción IV trimestre.		Todas las entidades	Falta el reporte de la UDFJC, el IDEAM y el JBB.
10	Diligenciar informe de gestión anual 2024.		Todas las entidades	Falta el reporte del JBB, la CAR (en algunos ítems) y la UDFJC.
11	Revisar actas pendientes de aprobación.		Todas las entidades	Se enviaron los correos y se aprobaron las actas que estaban pendientes.
12	Diligenciar matriz de compromisos y adjuntar soportes.		Todas las entidades	Las entidades hicieron sus reportes e indicaron la forma en que cumplieron con los compromisos. También adjuntaron los anexos que soportan tales reportes.
13	Propuesta para hacer modelos de combustibles.	Wilmar Fernández	UDFJC	La propuesta se presentará en la próxima reunión ordinaria de la Comisión (marzo de 2025).

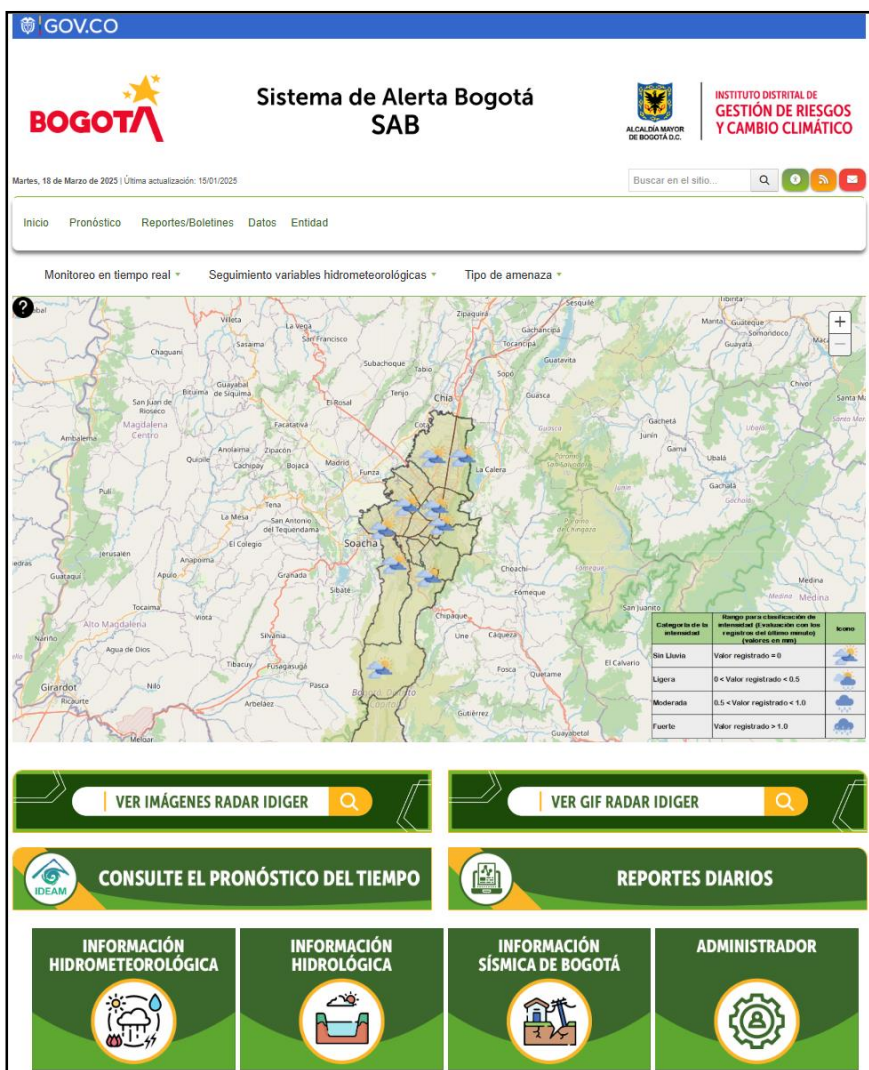
Compromisos sesiones 2024

Compromisos		Nombre responsable	Entidad	Seguimiento
1	Enviar a la UAECOB la información de infraestructura con que cuenta la EAAB en los cerros orientales.	Diego Ortiz	EAAB	La EAAB indicó que la había enviado, pero la reenviará a la UAECOB, por cuanto esta entidad manifestó no haberla recibido,
2	Presentar en la siguiente reunión ordinaria el escenario de riesgo por incendio forestal trabajado por la entidad.	William Tovar	UAECOB	La UAECOB hizo la presentación en la presente sesión.
3	Gestionar el perfeccionamiento de la actualización del Reglamento Interno de la CDGRIF.	Édgar Emilio Rodríguez Bastidas	SDA	La SDA informó que está en trámite en la Dirección Legal Ambiental. Señaló que esa Dirección hizo una observación respecto a la pertinencia de establecer un plazo para el envío de documentos a la Comisión cuando estos se

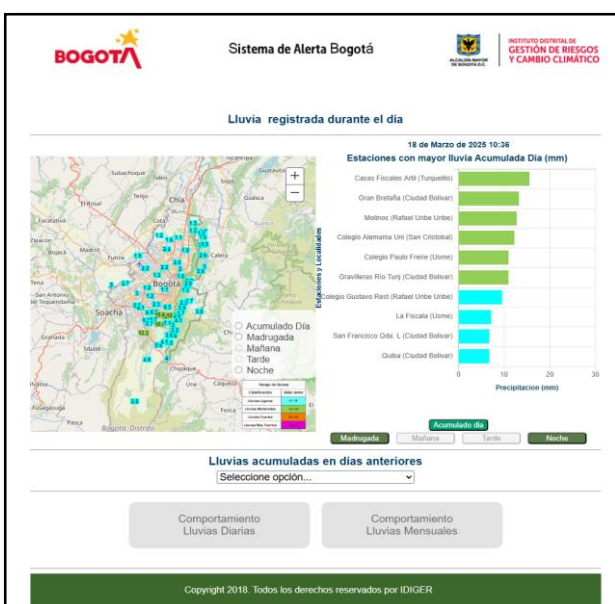
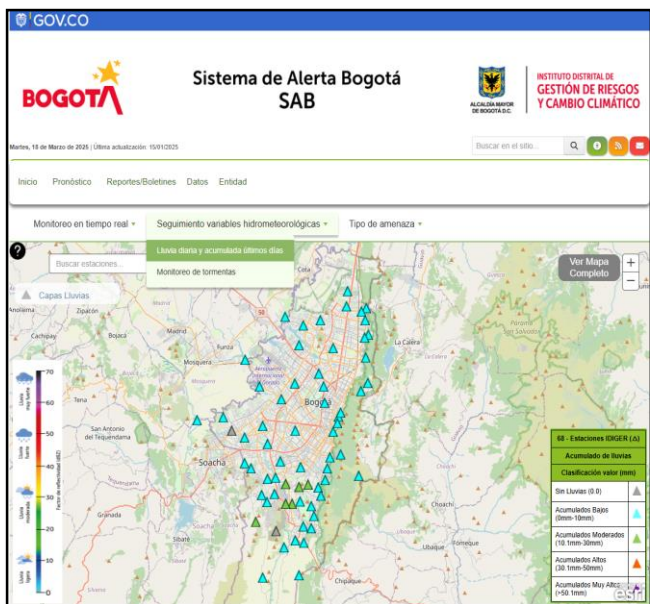
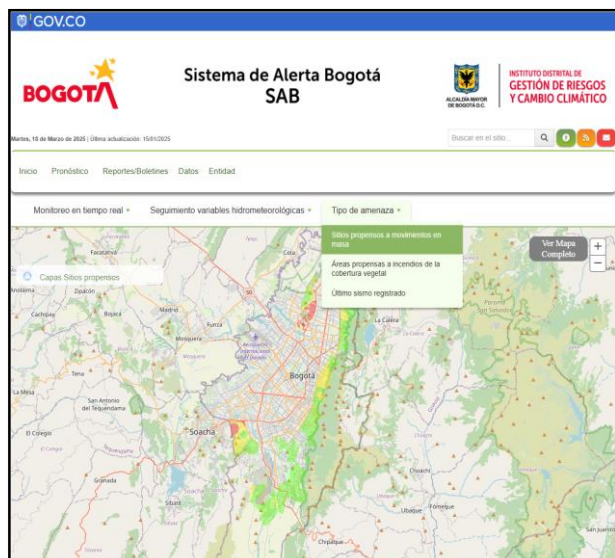
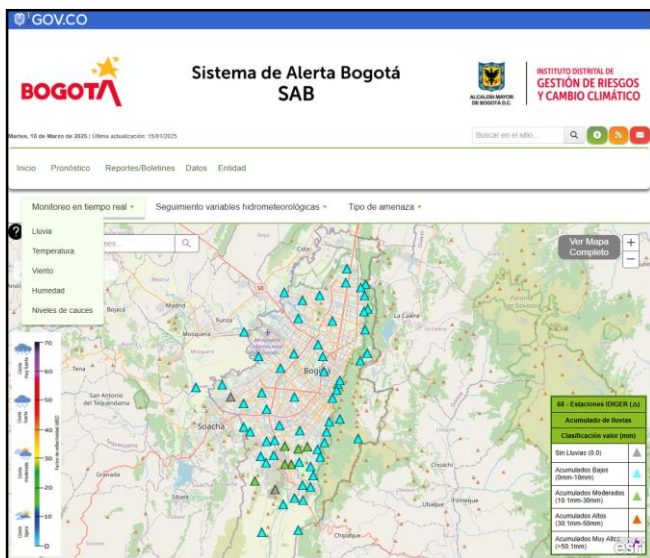
				vayan a tratar en sesión extraordinaria; por tanto, la SDA preguntó si alguien estimaba que debía fijarse ese plazo. Se concluyó que no procede, porque hay reuniones que, por la urgencia o relevancia, deben citarse muy rápido y posiblemente no habría tiempo de enviar documentos con antelación. Hecha esta aclaración, la SDA continuará con el proceso de perfeccionamiento de la actualización del Reglamento.
4	Realizar una presentación sobre cómo acceder al SAB y qué información hay allí.	Sandy Ibáñez	IDIGER	El IDIGER hizo la presentación (ver resumen a continuación de la tabla).
5	Elaborar una estrategia de participación que contribuya a la reducción del riesgo por incendio forestal.	Juan Camilo Castellanos	IDPAC	La SDA sugirió que la UAECOB, como secretaria técnica, envíe una comunicación al IDPAC, solicitando la información asociada a este compromiso.

Presentación del IDIGER sobre el SAB

El IDIGER señaló que el uso de la plataforma del Sistema de Alerta Temprana para Bogotá (SAB) es empleado en el seguimiento de variables hidrometeorológicas en tiempo real. Destacó que el acceso al SAB es fácil y puede realizarse desde cualquier dispositivo con acceso a internet, tanto a través de la página principal del IDIGER, como mediante el Sistema de Alerta de Bogotá: <https://www.sire.gov.co/web/sab>



La información que proporciona el SAB incluye el monitoreo continuo de variables como temperatura, lluvia, humedad y niveles de cauces de ríos, con registros cada minuto. También detalla el uso de diferentes estaciones de monitoreo distribuidas por la ciudad, que proporcionan datos sobre lluvias, temperaturas y otros aspectos climáticos, con indicadores visuales para facilitar la interpretación. De igual forma, permite acceder a algunos escenarios de amenaza de la ciudad, como: sismos, movimientos en masa e incendios forestales.



Además, permite la consulta de boletines quincenales y mensuales, que incluyen análisis de fenómenos climáticos como El Niño y La Niña, y proyecciones relacionadas con la variabilidad climática, la lluvia y el riesgo de incendios forestales. Estos boletines son útiles para prever eventos climáticos y su impacto en áreas como la agricultura y el manejo de incendios.

El IDIGER también comentó sobre el acceso público a los datos generados por el SAB; estos pueden ser consultados por cualquier usuario interesado y permite la descarga de información relevante como datos históricos de precipitaciones o temperaturas.


El Instituto, igualmente hizo referencia a la interoperabilidad con otras entidades como la Secretaría de Ambiente y la Empresa de Acueducto de Bogotá, para mejorar la red de monitoreo y ampliar la cobertura de la información disponible. Ofrece la posibilidad de realizar consultas sobre la información presentada, destacando la importancia de estos modelos de predicción para prevenir riesgos climáticos en la ciudad.

Catálogo estaciones hidrometeorológicas


Catálogo estaciones hidrometeorológicas.kmz

Catálogo estaciones hidrometeorológicas.shp

Descarga de datos



Sistema de Alerta Bogotá



INSTITUTO DISTRITAL DE
**GESTIÓN DE RIESGOS
Y CAMBIO CLIMÁTICO**

Seleccionar localidad :

Seleccionar la estación :

Seleccionar el sensor :

Tipo de Reporte:

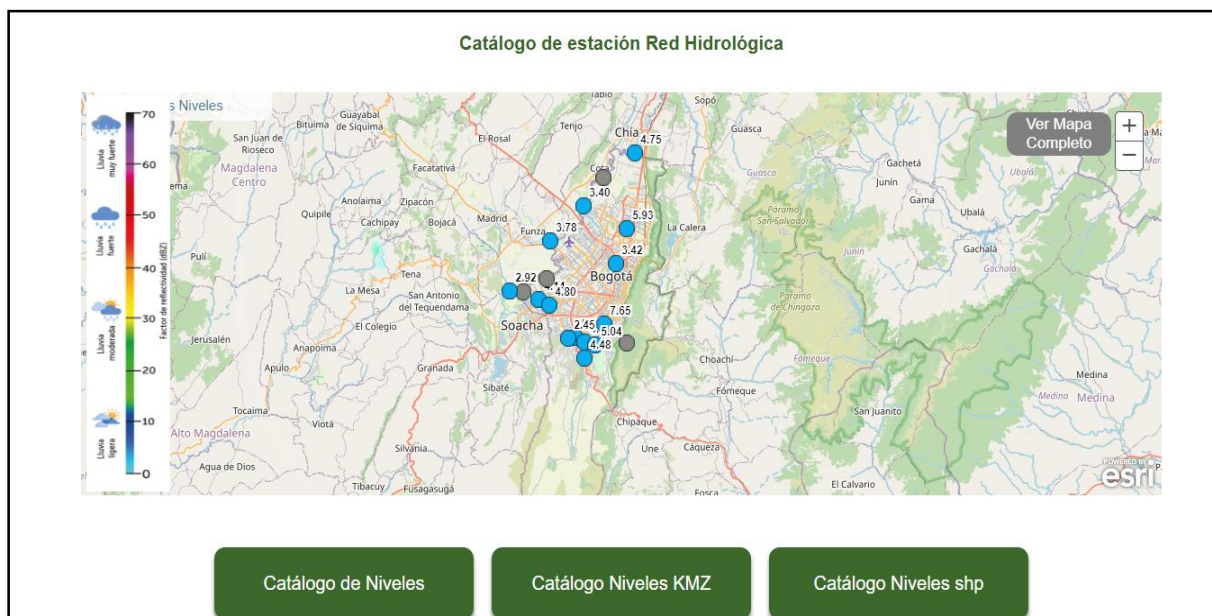
Fecha Inicial:

Fecha Fin:




Descargar Excel





Glosario de Variables

* La información de lluvias a descargar corresponde a datos crudos, los cuales no han sido validados en su totalidad, razón por la cual es responsabilidad del usuario el manejo de los mismos.



8. Seguimiento a decisiones

Fecha de la sesión	Icono	Decisión	Seguimiento
13/08/2020		Ajuste del servicio de extinción de incendios en la EDRE.	El IDIGER informó que, a lo largo del segundo semestre de 2024, lideró reuniones con las entidades involucradas en el servicio de respuesta extinción de Incendios (13 de septiembre, 15 de noviembre). En la última reunión quedó el compromiso de remitir, mediante correo electrónico, la versión ajustada, lo cual se hizo el mismo día (15 noviembre de 2024). Las entidades participantes del servicio debían revisar el documento remitido por IDIGER y, en caso de tener alguna observación, remitirla por correo. Desde esa fecha hasta el Instituto no ha recibido observaciones a la Guía de Actuación. La UAECOB enviará a la Comisión la versión ajustada para ser revisada y avalada en la próxima sesión. Decisión abierta.
		Síntesis: Se hizo la aprobación de la EDRE, y en los próximos seis meses se espera trabajar en las guías de actuación y los protocolos.	
9/03/2021		Realizar seguimiento a las mesas de trabajo para la gestión de la inclusión del tema de los reportes (coincidencia entre registros NUSE y CITEL) en la Mesa de Trabajo con el NUSE.	El IDIGER habló de la necesidad de armonizar los datos asociados a las categorizaciones de eventos con fuego en la vegetación en la última reunión de diciembre de 2024 del Comité de apoyo y seguimiento al C4. Está pendiente realizar reuniones del Comité en el primer semestre de 2025, para armonizar los datos con las categorizaciones a partir de la guía de tipificaciones C4. Pese a esto, debido a que se trata de una decisión muy antigua y que requiere gestión permanente, se decide cerrarla y que el IDIGER continúe con la gestión. Decisión cerrada.
		Síntesis: el IDIGER y la UAECOB gestionarán con la CITEL y con el NUSE la unificación de registros.	
27/02/2024		Tratar lo relacionado con el retiro de retamo de los caminos y senderos en la Mesa Distrital de Retamo.	El JBB no ha avanzado en esta decisión. Decisión abierta.
		Síntesis: debido a que el retiro de retamo de los caminos y senderos donde se identificó su presencia requiere contemplar aspectos como la propiedad y la disposición final de residuos, se	

	decidió que el tema sea analizado en la Mesa Distrital de Retamo y se establezcan allí las alternativas.	
16/04/2024	 Actualizar el reglamento interno de la Comisión.	<p>La SDA informó que el documento se encuentra en verificación en la Dirección Legal Ambiental, dependencia que genera el aval para firma de la secretaria. Posteriormente, se enviará a firma de la directora de la UAECOB.</p> <p>Decisión abierta.</p>
19/09/2024	 Ampliación del periodo de reporte de las acciones para la temporada de menos lluvias.	<p>Los planes ya se cerraron, aunque algunas entidades no realizaron el reporte. El IDIGER recordó que la ciudad está en una transición a la temporada de lluvias, por tanto, estimó que lo más conveniente era cerrar la decisión y, en la próxima sesión de la Comisión, hacer el seguimiento de las acciones reportadas para la primera temporada de menos lluvias de 2025.</p> <p>Decisión cerrada.</p>
08/10/2024	 Modificación del Decreto 622 de 2023.	<p>Está en trámite en la Dirección Legal Ambiental de la Secretaría Distrital de Ambiente, desde donde se remitirá a la Secretaría Jurídica Distrital.</p> <p>Decisión abierta.</p>
08/10/2024	 Reportar los eventos con fuego en la vegetación a través del grupo de WhatsApp.	<p>La UAECOB ha realizado el reporte de los eventos en el grupo de WhatsApp. Por tratarse de una actividad permanente, propuso cerrar la decisión, lo cual fue aprobado.</p> <p>Decisión cerrada.</p>

9. Reporte de los eventos forestales atendidos en enero 2025(UAECOB)

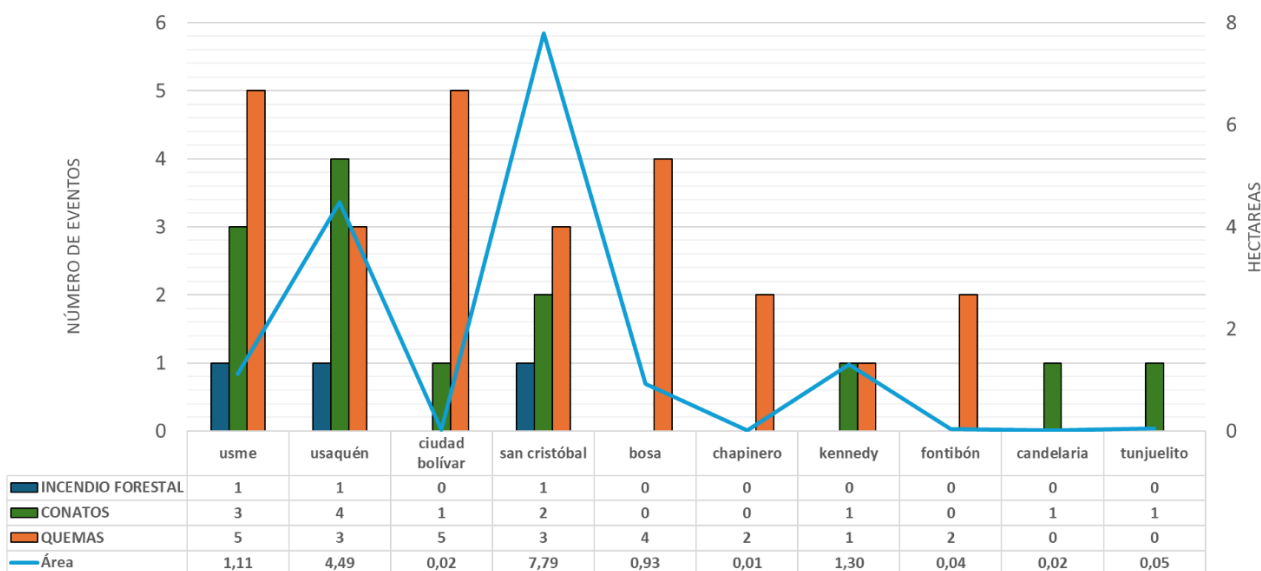
La UAE Cuerpo Oficial de Bomberos presentó el informe de los eventos atendidos por la entidad en enero de 2025. La presentación puede verse en el Anexo 3. Reporte Eventos.

En enero se presentaron 41 eventos, de los cuales 25 fueron quemas que representaron el 61 %, 13 conatos correspondientes a 32 % y 3 incendios forestales que representan el 7 % de los servicios atendidos.

ENERO 2025			
SUBCLASE	CANTIDAD	ÁREA AFECTADA (ha)	PORCENTAJE
QUEMAS	25	2,0	61%
CONATO	13	1,2	32%
INCENDIOS FORESTALES	3	12,6	7%
TOTAL	41	15,75	100%

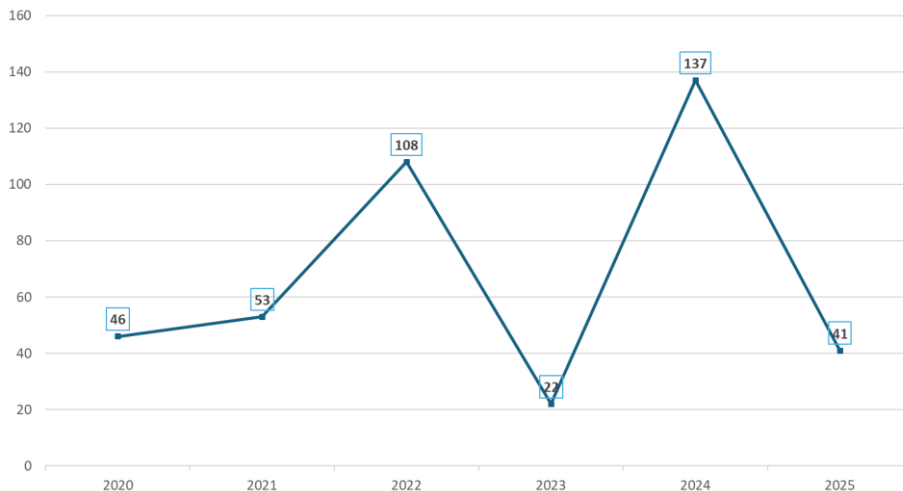
Fuente: UAECOB, 2025

La localidad que más presentó eventos fue Usme, con 1 incendio forestal, 3 conatos y 5 quemas, seguida de Usaquén y Ciudad Bolívar.



Fuente: UAECOB, 2025

En una comparación histórica de los eventos ocurridos en enero durante los últimos cinco años, se evidenció que enero de 2024 fue el que más eventos presentó.



Fuente: UAECOB, 2025

A continuación, se ve el mapa donde se presentaron los eventos:



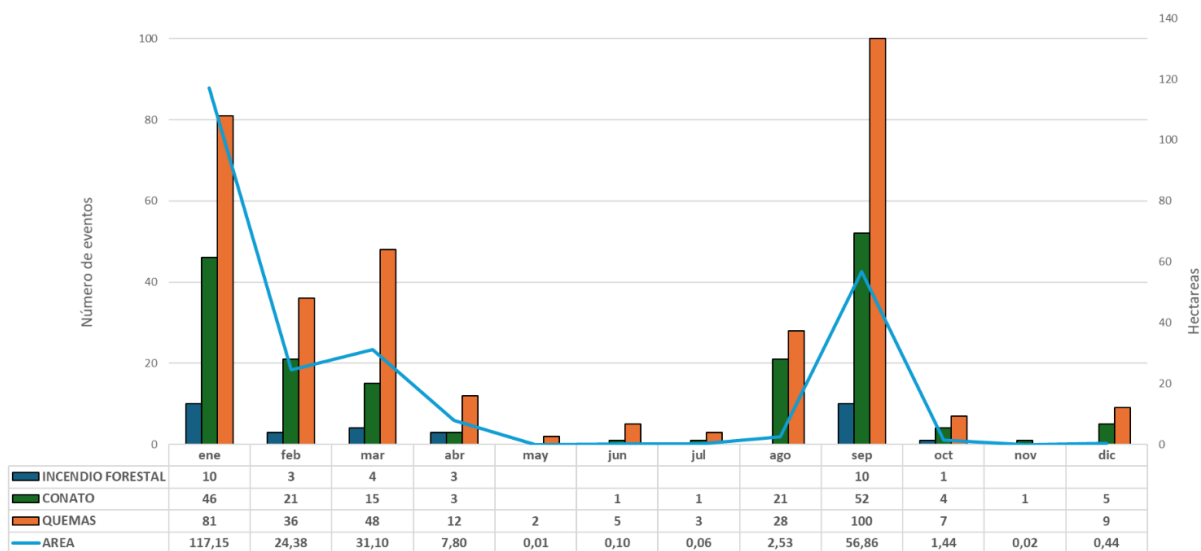
Fuente: UAECOB, 2025

El consolidado de 2024 muestra que se presentaron 532 eventos, de los cuales 331 fueron quemas que representaron el 62 %, 170 conatos correspondientes a 32 % y 31 incendios forestales que representan el 6 % de los servicios atendidos.

ENERO - DIC 2024			
SUBCLASE	CANTIDAD	ÁREA AFECTADA (ha)	PORCENTAJE
QUEMAS	331	50,6	62%
CONATO	170	13,9	32%
INCENDIOS FORESTALES	31	177,4	6%
TOTAL	532	241,9	100%

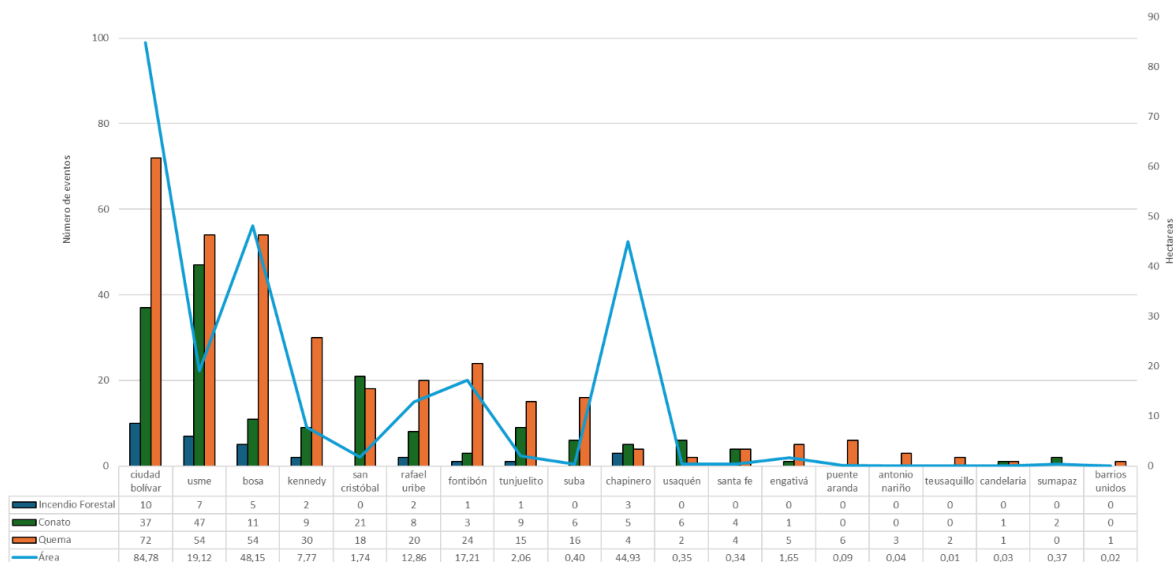
Fuente: UAECOB, 2025

Septiembre de 2024 fue el mes que tuvo la mayor cantidad de eventos con 162 en total, seguido por enero con 137; mayo fue el mes con el menor número de eventos; sin embargo, el mes con más área afectada fue enero con 117,17 ha, seguido por septiembre con 56,86 ha. Además, se evidenció un aumento considerable en agosto y septiembre, en relación con el periodo abril – agosto, en concordancia con el inicio de la temporada de menos lluvias.



Fuente: UAECOB, 2025

La localidad que más presentó eventos fue Ciudad Bolívar, con 10 incendios forestales, 37 conatos y 72 quemas, seguida de Usme y Bosa.



Fuente: UAECOB, 2025

10. Propositiones y varios.

No se presentaron proposiciones ni varios.

11. Confirmación de la siguiente sesión ordinaria.

Se acordó la siguiente sesión ordinaria para el 18 de marzo a las 2:00 p.m. de forma virtual.

Compromisos:

Compromisos		Nombre responsable	Entidad	Fecha
1	Realizar con la Secretaría Jurídica Distrital la mesa de trabajo para el análisis del marco normativo que permita intervenciones en predios privados.	Emilio Rodríguez	SDA	Lo más pronto posible.
2	Compartir a la UAECOB el contacto del Ministerio de Defensa, para solicitar las acciones de mantenimiento correctivo.	Emilio Rodríguez	SDA	Lo más pronto posible.
3	Reporte de las acciones realizadas por la Alcaldía Local de Chapinero en predios de los Cerros orientales.	Camila Cortés	SDG-GP	Próxima sesión.

Compromisos		Nombre responsable	Entidad	Fecha
4	Llevar a cabo una reunión para revisar las observaciones emitidas por el MADS, respecto a las solicitudes radicadas ante esta entidad, relacionados con la intervención de caminos en los cerros orientales.	Emilio Rodríguez José Franco	SDA UMV	26 febrero.
5	Convocar reunión sobre el proyecto que presentará la UAERMV al FONDIGER.	Emilio Rodríguez	SDA	Lo más pronto posible.
6	Realizar un informe donde, gráficamente, se aprecie el avance de las obras que se llevan a cabo en el Parque Entrenubes,	José Franco	UMV	Por definir.
7	Llevar a cabo una reunión con la Secretaría Jurídica para realizar una propuesta de protocolo de activación de la Fiscalía para judicializar personas que inicien deliberadamente incendios forestales.	Emilio Rodríguez	SDA	26 de febrero.
8	Realizar la revisión de los 8 hidrantes priorizados pendientes.	Diego Ortiz	EAAB	Lo más pronto posible.
9	Diligenciar el plan de acción IV trimestre.	Wilmar Fernández Raymond Jiménez Juan Phillips	UDFJC IDEAM JBB	Lo más pronto posible.
10	Diligenciar el informe de gestión anual de 2024.	Juan Phillips Andrés Garzón Wilmar Fernández	JBB CAR UDFJC	Lo más pronto posible.
11	Enviar a la UAECOB la información de infraestructura con que cuenta la EAAB en los cerros orientales.	Diego Ortiz	EAAB	Lo más pronto posible.
12	Gestionar el perfeccionamiento de la actualización del Reglamento Interno de la CDGRIF.	Emilio Rodríguez	SDA	Lo más pronto posible.
13	Enviar comunicación al IDPAC, solicitando información sobre la estrategia de participación que contribuya a la reducción del riesgo por incendio forestal que ofreció elaborar.	Paula Henao	UAECOB	Lo más pronto posible.
14	Enviar a la Comisión la versión ajustada del servicio de extinción de incendios de la EDRE, para ser revisada y avalada en la próxima sesión de la Comisión.	Paula Henao	UAECOB	Lo más pronto posible.
15	Reporte de las acciones del Plan de Acción de la primera temporada de menos lluvias de 2025.	Magda Liliana Reyes	IDIGER	Próxima sesión.

CONCLUSIONES:

- **Condiciones climáticas:** según el pronóstico del IDEAM, gran parte del territorio colombiano presenta condiciones de humedad debido a los vientos alisios del norte, lo que genera nubosidad en la Amazonia y cielos parcialmente nublados con lloviznas en la región Andina, especialmente en Cundinamarca. Durante febrero, las precipitaciones estuvieron entre 10-20 % por encima de lo normal, concentrándose en el noroccidente y sur de la ciudad. Bogotá se encuentra en fase de transición a la temporada de lluvias y no hay alerta por incendios forestales debido al aumento de la humedad.
- **Reporte de eventos forestales:** en enero de 2025 se presentaron 41 eventos, de los cuales 25 fueron quemas, 13 conatos y 3 incendios forestales. El año 2024 cerró con 532 eventos, de los cuales 331 fueron quemas, 170 conatos y 31 incendios forestales. Septiembre fue el mes con la mayor cantidad de eventos con fuego en vegetación, con 165, seguido de enero que tuvo 138; mayo fue el mes con el menor número de eventos.
- **Gestión para mantenimiento de caminos y senderos:** de acuerdo con los registros y el seguimiento que hace la UAECOB a través del Power BI, se destaca un progreso y se tiene que el avance general es del 30,11 % y el 43,37 % de las acciones están en trámite. En predios distritales el avance es del 52,38 %, mientras que en predios privados dicho avance es del 14,66 %. Respecto a los hidrantes priorizados, de 111 identificados, 53 han sido reparados y 50 están en trámite (avance del 47,75 %).
- **Escenario de riesgo por incendio forestal:** la UAECOB realizó un análisis del riesgo de incendios forestales basado en datos de 2019 a 2024, con el objetivo de identificar las áreas más vulnerables y optimizar la toma de decisiones y las estrategias de prevención. Se evaluaron factores de amenaza (vegetación, clima, relieve e historial de incendios) y vulnerabilidad (densidad poblacional, infraestructura, acceso a vegetación, economía, Zona urbano forestal). Las zonas de mayor riesgo se encuentran en el sur, suroriente y suroccidente de la ciudad, destacándose las localidades de Ciudad Bolívar, Usme, Bosa, Kennedy, San Cristóbal y Rafael Uribe Uribe. Para mitigar el riesgo, se implementará un Plan Comunitario de Prevención de Incendios Forestales, enfocado en la socialización de riesgos, capacitación comunitaria, monitoreo y alerta temprana, y la formación de equipos comunitarios en gestión del riesgo.

En constancia firman,



EMILIO RODRÍGUEZ BASTIDAS
Secretaría Distrital de Ambiente
PRESIDENTE



PAULA XIMENA HENAO ESCOBAR
UAE Cuerpo Oficial de Bomberos
SECRETARIO TÉCNICO

Anexo 1. CDGRIF-FEB-25-2025_IDEAM

Anexo 2 ESCENARIO_DE_RIESGO_POR_INCENDIO_FORESTAL_CDGRIF

Anexo 3 Reporte de eventos enero 2025

Anexo 4 I mapa_IF

Proyectó: William Tovar – UAECOB - Revisó: Liliana Castro Rodríguez – SDA

Calle 20 No. 68 A – 06 Edificio Comando

PBX: 382 25 00

www.bomberosbogota.gov.co - Línea de emergencia 123

NIT: 899.999.061-9. - Código Postal: 110931



ALCALDÍA MAYOR
DE BOGOTÁ D.C.